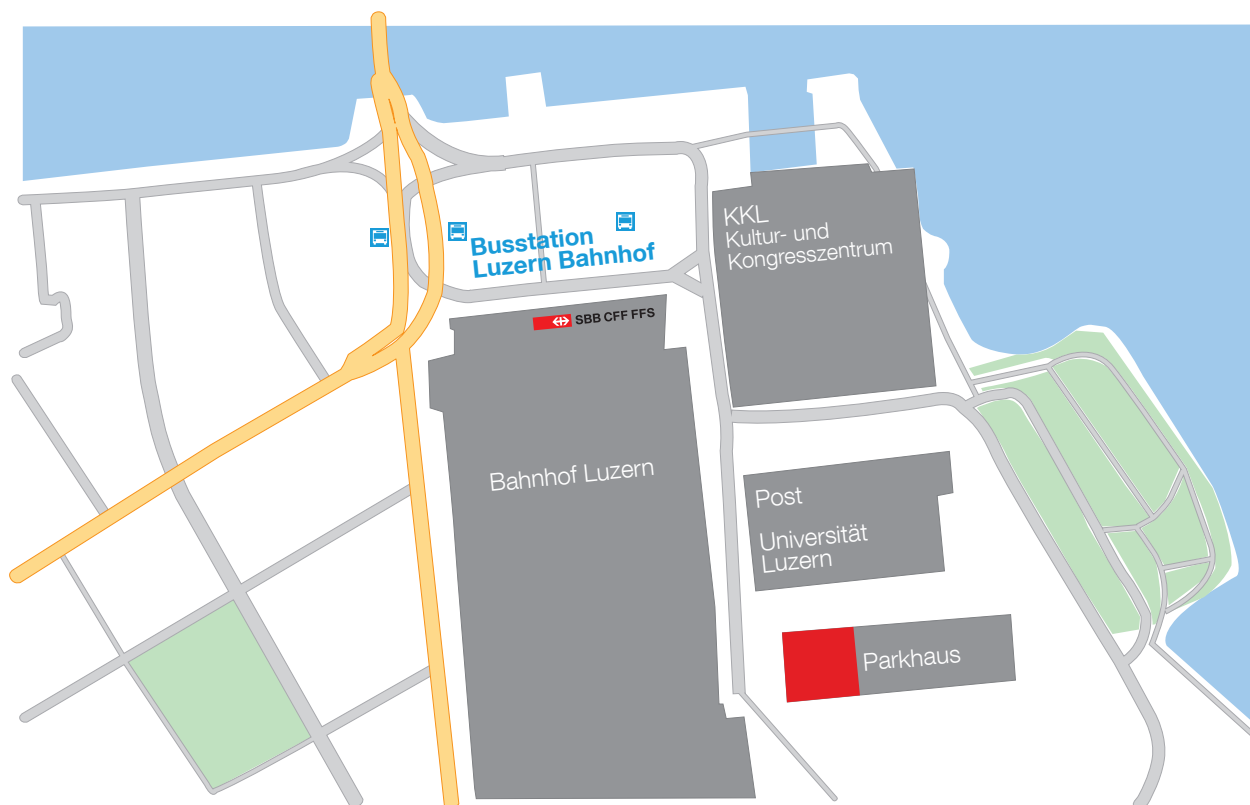


Situationsplan

Velostation, Luzern



Anfahrtsbeschreibung mit ÖV

Situationsbeschreibung

Die Velostation befindet sich beim Bahnhof Luzern, hinter der Universität Luzern innerhalb des Parkgeländes.

Anreise mit dem Bus

Mit dem Bus aus diversen Richtungen bis Bahnhof Luzern.

Anreise mit dem Zug

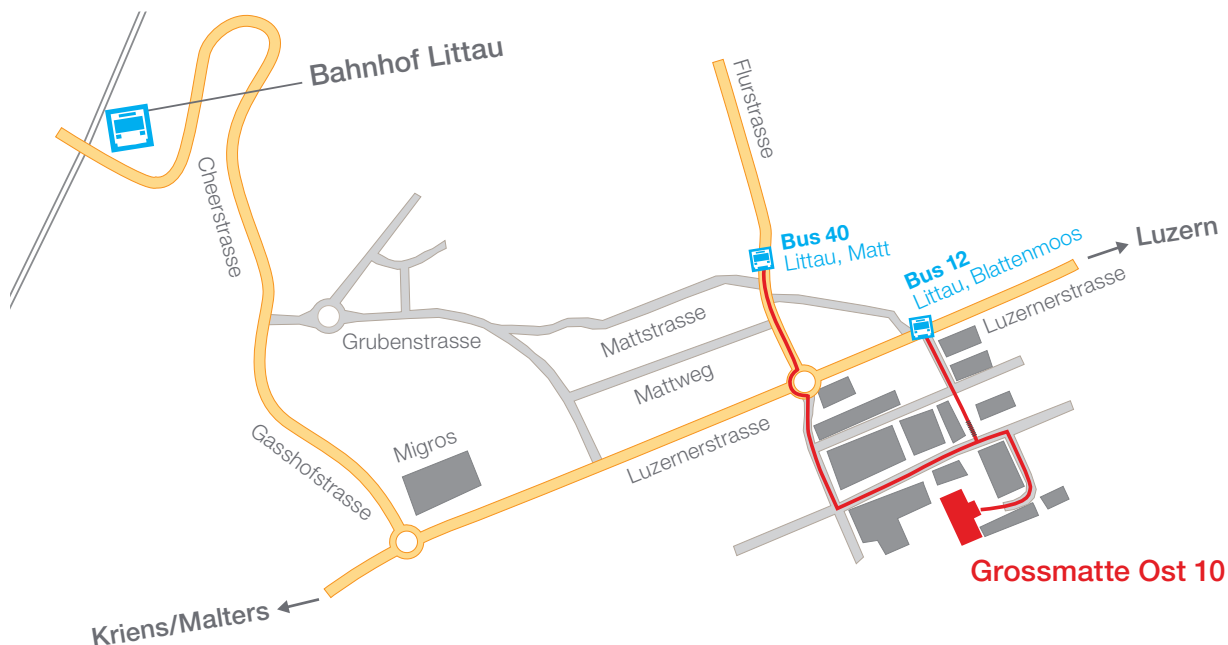
Endstation Luzern, Velostation auch durch die Unterführung zugänglich.



Frohburgstrasse 5 | 6002 Luzern
Tel: 041 210 05 20 | Fax: 041 210 05 86
Mobil: 079 910 97 11
velodienste@caritas-luzern.ch

Situationsplan

Berufliche Integration, Luzern (G10)



Anfahrtsbeschreibung mit ÖV

Es sind keine Parkplätze vorhanden!

Bitte benützen Sie die öffentlichen Verkehrsmittel. Die Bus-Verbindungen von Luzern, Emmenbrücke und Littau sind sehr gut ausgebaut. Nutzende des öffentlichen Verkehrs von Emmen/Reussbühl (Nr. 40) steigen bei der Bushaltestelle Matt und Nutzende von Luzern (Nr. 12) bei der Haltestelle Blattenmoos aus. Folgen Sie anschliessend der auf der Karte markierten Linie.

Das Gebäude mit der Leitung der Beruflichen Integration, den Betrieben und dem Bildungszentrum befindet sich im markierten Gebäude an der Grossmatte Ost 10 in Littau.

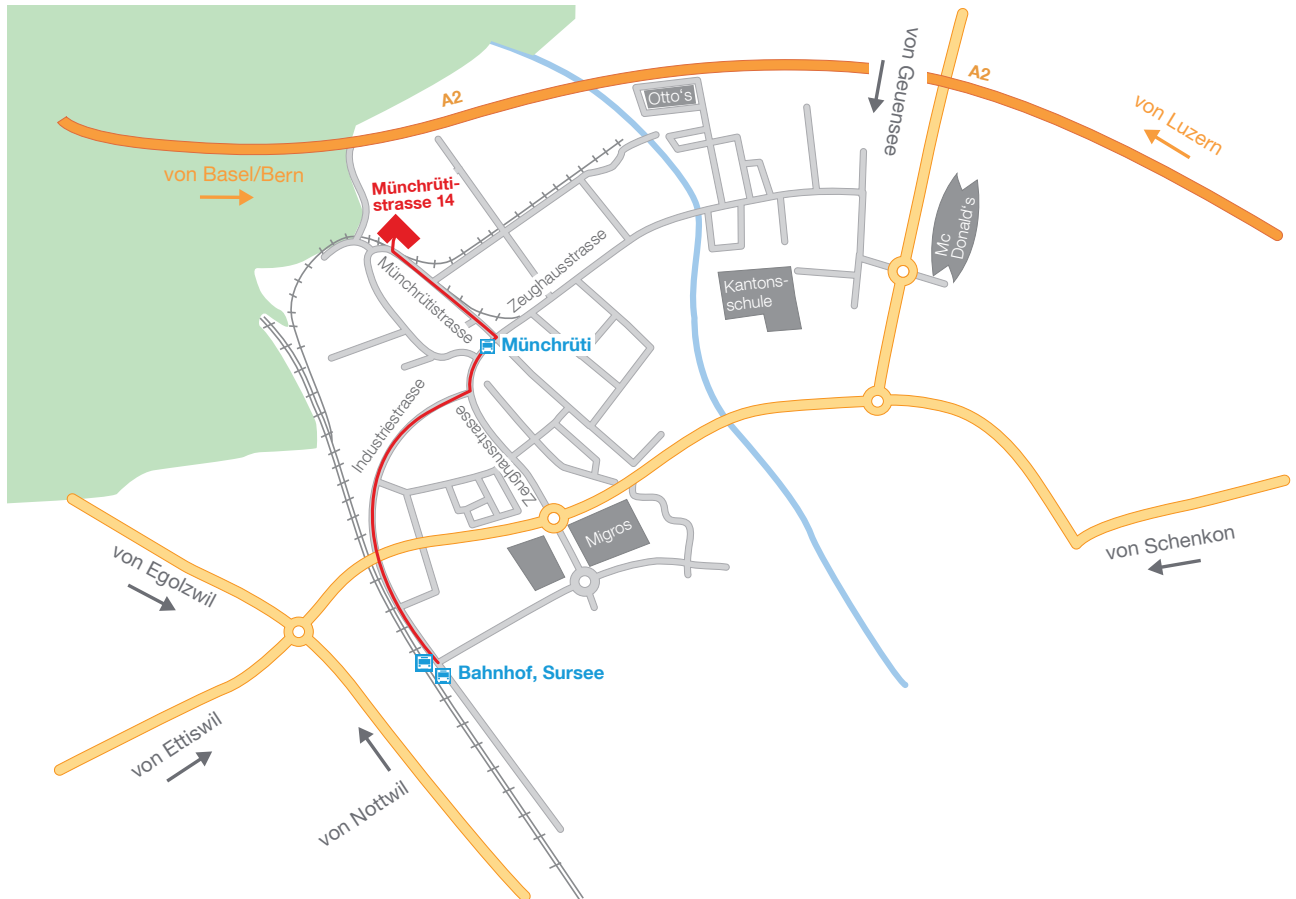
Der Empfang ist im 4. Stock.



Grossmatte Ost 10 | 6014 Luzern
Tel: 041 368 51 20 | Fax: 041 368 52 42
berufliche.integration@caritas-luzern.ch

Situationsplan

Caritas Wohnen & Markt, Sursee



Anfahrtsbeschreibung mit ÖV

Situationsbeschreibung

Caritas Wohnen befindet sich im markierten Gebäude am der Münchrütistrasse 14, 6210 Sursee.

Es sind keine Parkplätze vorhanden.

Bitte benützen Sie die öffentlichen Verkehrsmittel. Nach Ankunft am Bahnhof Sursee folgen Sie der auf der Karte markierten Linie. (Industrie- und Münchrütistrasse)

Der Empfang befindet sich im Erdgeschoss.



Münchrütistrasse 14 | 6210 Sursee
Tel: 041 368 51 40 | Fax: 041 368 53 32
wohnen-sursee@caritas-luzern.ch